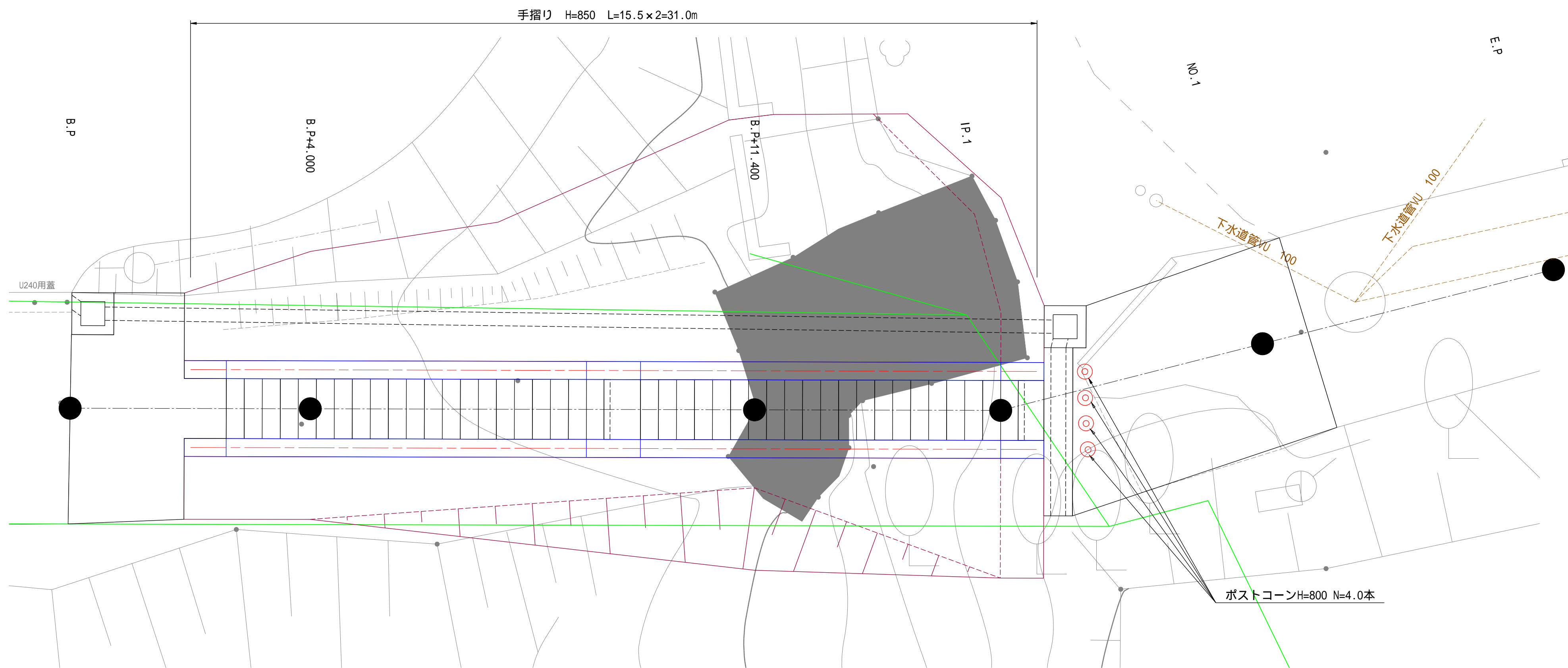
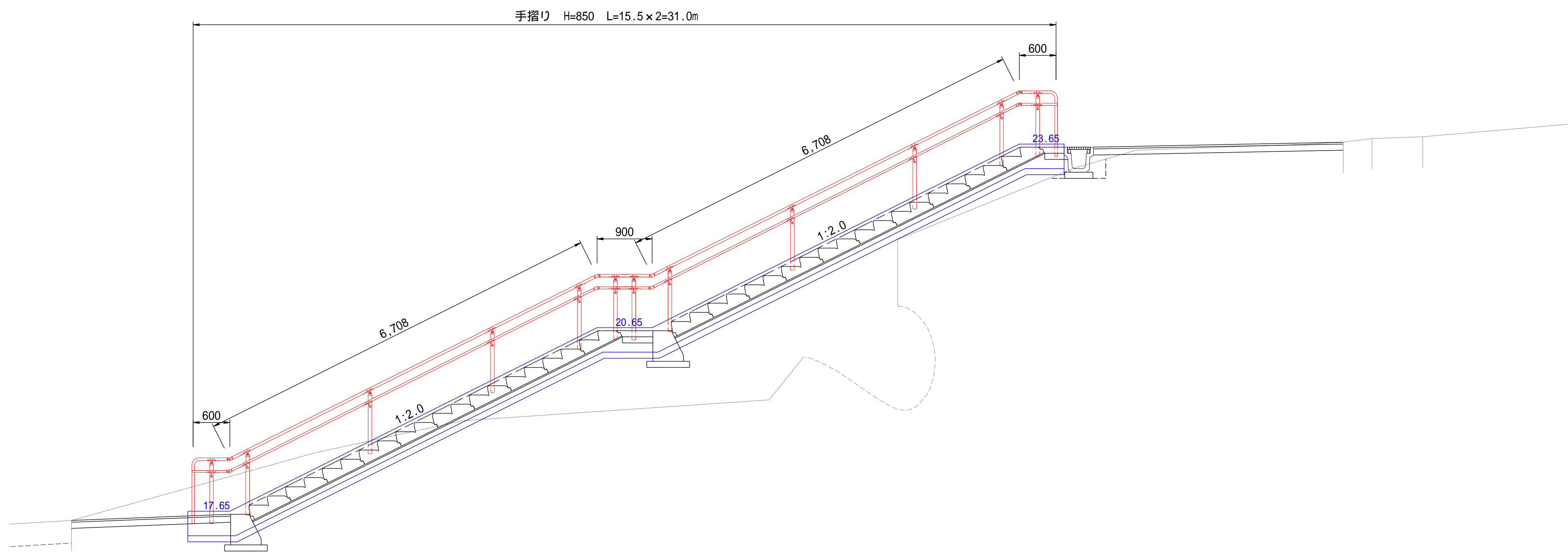


防護柵工詳細図

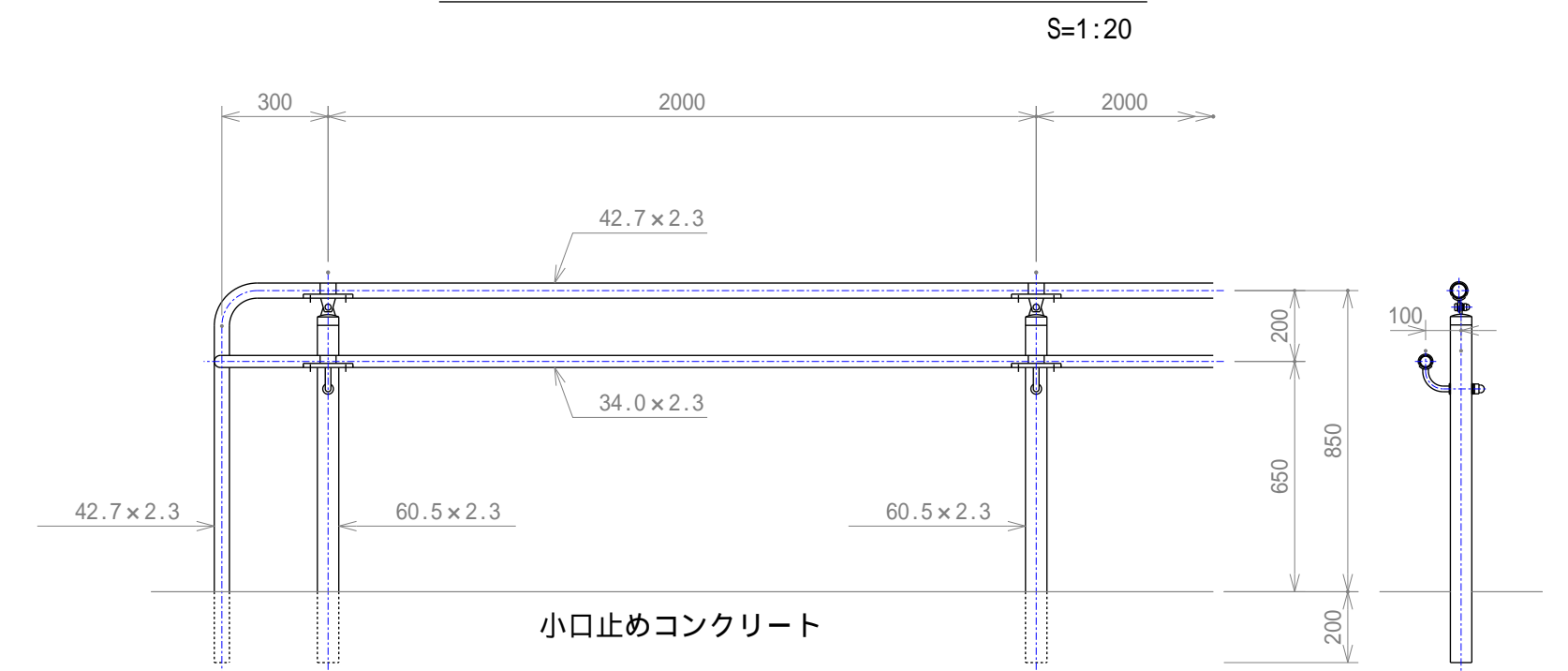
平面図 S=1:50



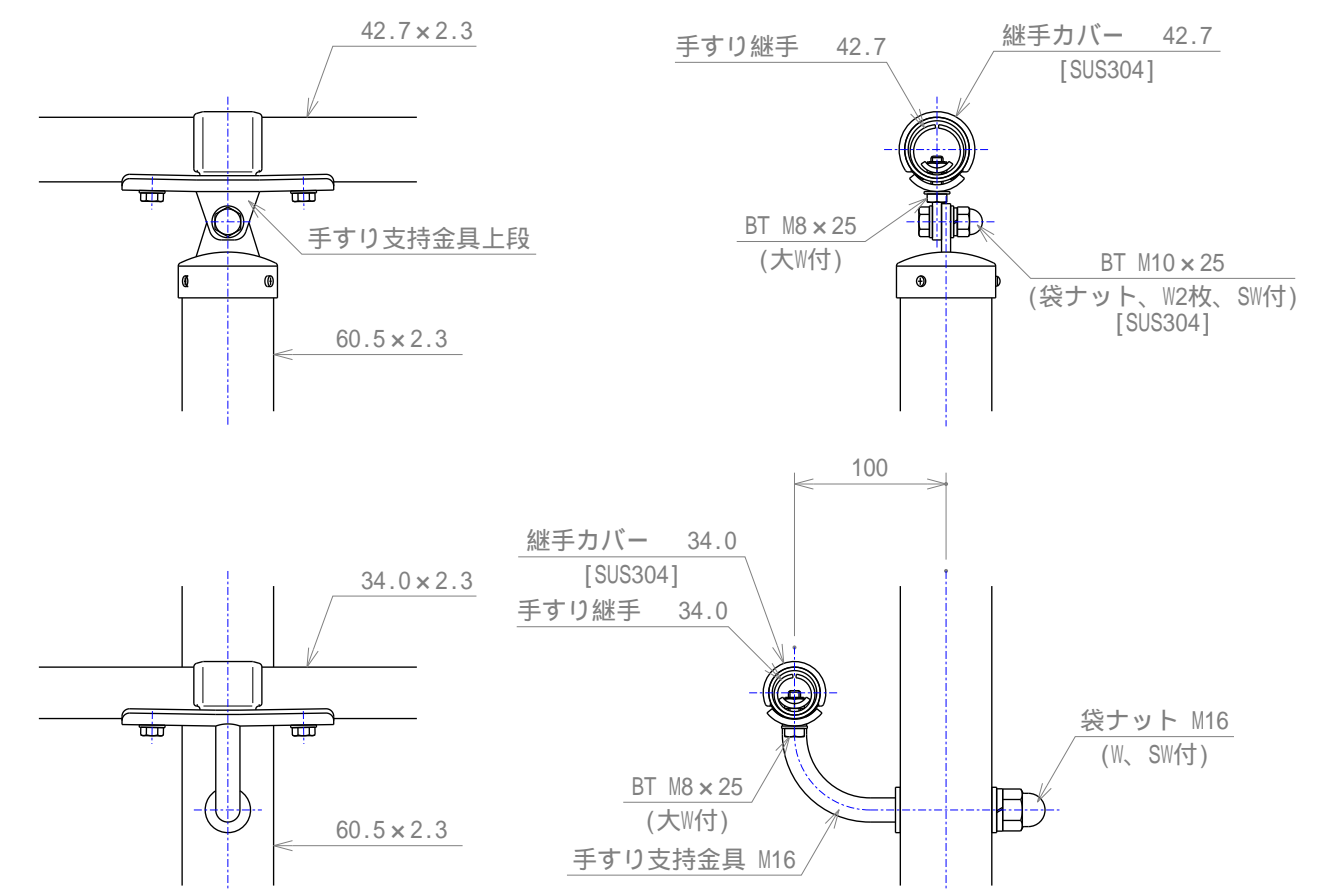
断面図 S=1:50



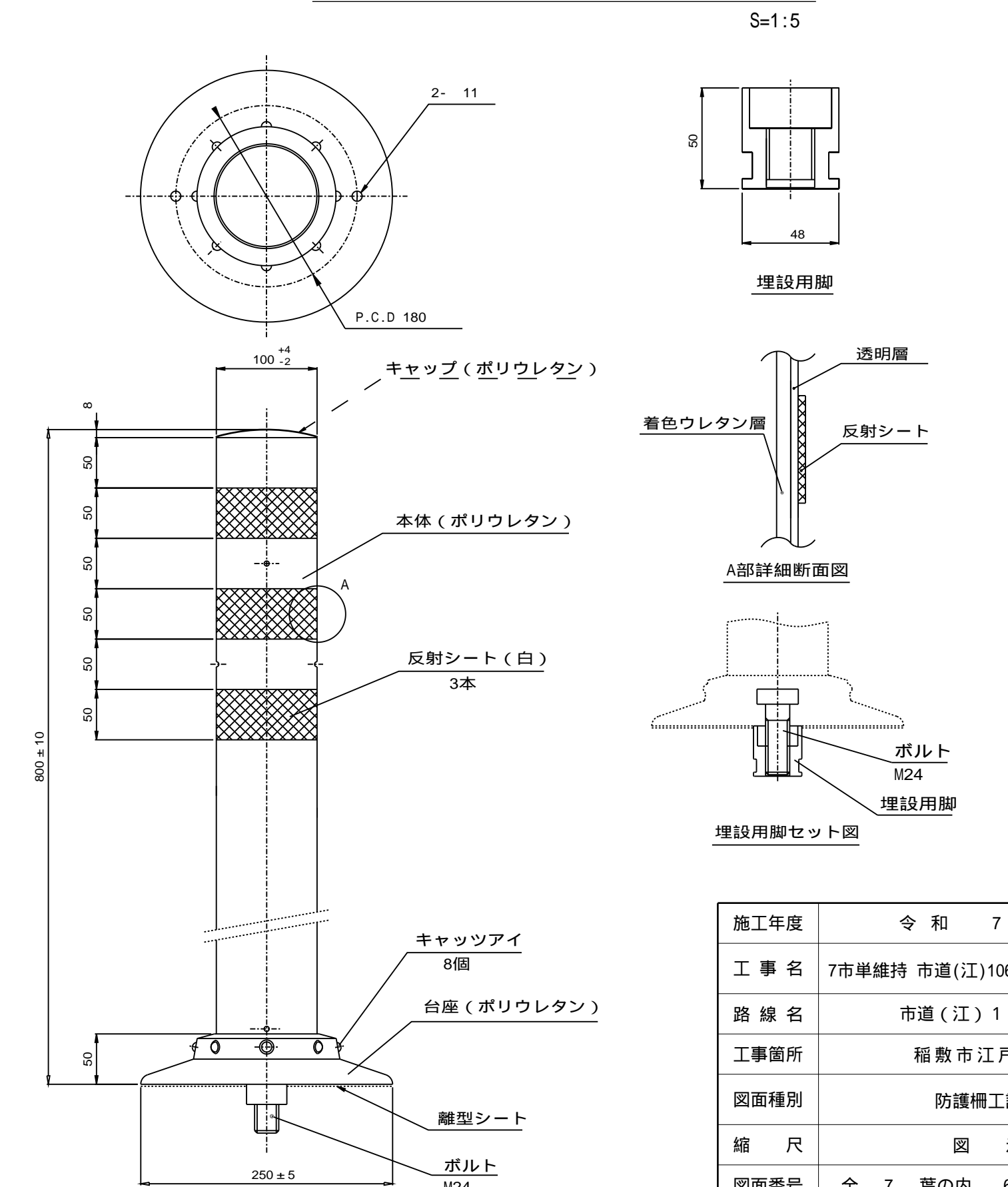
手摺り標準図 H=850 S=1:20



手すり取付図 S=1:5



ポストコーン H=800 S=1:5



施工年度	令和 7 年度	
工 事 名	7市単維持 市道(江)1064号線排水整備工事	稲
路 線 名	市道(江)1064号線	敷
工事箇所	稲敷市江戸崎地内	
図面種別	防護柵工詳細図	
縮 尺	図 示	
図面番号	全 7 葉の内 6 号 (1/1)	市
内容表示	~	